

Trace: teillon.gpx

Ces vitesses sont moyennes pour le = Trace tirée (DRW)

Fiabilité du Indice IBP index= A

IBP = 79 HKG

Distance totale	4.84 Km
Distance analysée	4.84 Km
Distance linéaire	3.86 Km

Dénivelée positive accumulée	945.2 m
Dénivelée négative accumulée	45.6 m
Altitude maximale	1861.3 m
Altitude minimale	961.7 m
Pourcentage de montée	20.85 %
Pourcentage de descente	14.71 %
Dénivelée positive par	195.29 m
Dénivelée négative par	9.42 m

Temps total	0 h
Temps en mouvement	0 h
Temps de pause	0 h

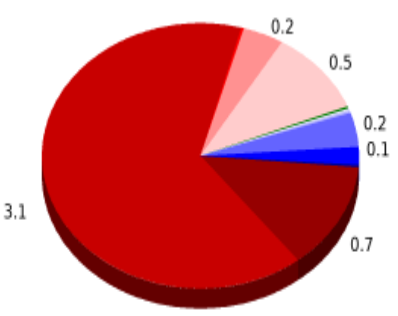
Vitesse moyenne totale	0 Km/h
Vitesse moyenne en mouvement	0 Km/h
Vitesse maximale soutenue	0 Km/h

Filtre pente maximum	~55 %
Distance minimale analysée	~30 m
Nombre de points	19 (cad. 254.93 m)
Points significatifs	18 (cad. 284.92 m / 94.74 %)
Points aberrants	0 (0 % d. total)

Changement de direction par	2.07
Changement de direction >5° par	2.07
Sections rectilignes accumulées	0 Km
Tronçons en ligne droite par	0 m
Changements de pente pénalisables	4
Changements de pente pénalisables par	0.826

Trouvez les meilleurs itinéraires



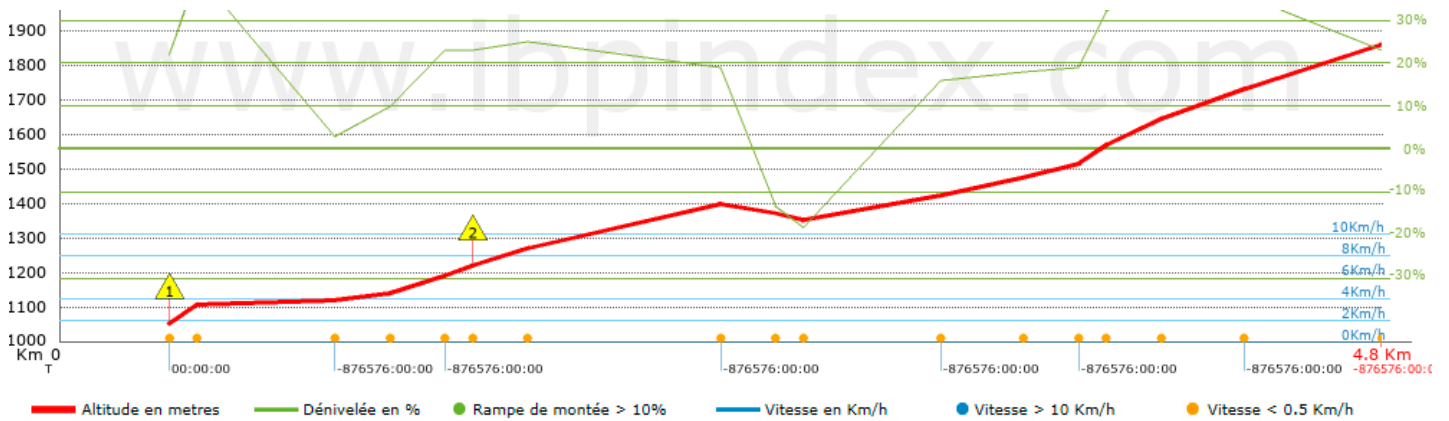
Résumé des dénivelées	Montées	Distance en km.	au total en %	Vitesse en	Temps h:m:s	
	Entre 30 et 55%	0.74	15.27	0	0:00:00	
	Entre 15 et 30%	3.128	64.58	0	0:00:00	
	Entre 10 et 15%	0	0	0	0:00:00	
	Entre 5 et 10%	0.211	4.35	0	0:00:00	
	Entre 1 et 5%	0.455	9.4	0	0:00:00	
	Total :	4.534	93.6	0	0:00:00	
	Terrain plat					
	Dénivelées de 1 %	0	0	0	0:00:00	
	Descentes					
	Entre 1 et 5%	0	0	0	0:00:00	
Entre 5 et 10%	0	0	0	0:00:00		
Entre 10 et 15%	0.206	4.25	0	0:00:00		
Entre 15 et 30%	0.104	2.15	0	0:00:00		
Entre 30 et 55%	0	0	0	0:00:00		
Total :	0.31	6.4	0	0:00:00		
Total trace :		4.84	100 %	0	0	

Trace: teillon.gpx



Ces vitesses sont moyennes pour le = Trace tirée (DRW)

Fiabilité du Indice IBP index= A

IBP = 79 HKG



Raidillons > 10%

Raidillon	Point kilométrique	Pente moyenne	Distance
 1	0	16 %	1424 m
 2	1.424	23 %	122 m

Paramètres de grandes altitudes, au-dessus de

Altitude	Distance m	% au total	Temps en mouvement	Vitesse	Temps de pause	Temps total	Vitesse
1750	570.29	11.77	Excesivo	< 0,5			< 0,5
1500	819.304	16.91	Excesivo	< 0,5			< 0,5
Total :		0 Km	--- %	--- h	--- Km/h	--- h	--- Km/h

Pauses

Distance	Temps de pause	Altitude	Temps total écoulé	Temps à la pause précédente	Distance à la pause précédente
Total : 0:00:00 h					